




**O PATRIMÔNIO IMATERIAL E AS
MANIFESTAÇÕES RELIGIOSAS:**
entre fé e caminhadas em Taquaritinga do Norte/PE

JOSÉ ROBERVAL COELHO





Ficha Técnica

REITOR DA UNIVERSIDADE CATÓLICA DE PERNAMBUCO
Prof. Dr. Pe. Pedro Rubens Ferreira Oliveira

VICE-REITOR DA UNIVERSIDADE CATÓLICA DE PERNAMBUCO
Prof. Dr. Pe. Lúcio Flávio Cirne

PROF. DR. COORDENADOR DO PROGRAMA DE PÓS-GRADUAÇÃO EM
HISTÓRIA - PPGH/CTGH/UNICAP
Helder Remigio de Amorim

PROF.^a DR.^a ORIENTADORA
Ana Cláudia de Araújo Santos
Universidade Católica de Pernambuco - PPGH/UNICAP

PROF. DR. MEMBRO EXTERNO
Augusto Cesar Acyoly Paz Silva
Autarquia de Ensino Superior de Arcoverde - AESA/CESA

PROF. DR. MEMBRO INTERNO
Helder Remigio de Amorim
Universidade Católica de Pernambuco - PPGH/UNICAP

AUTOR
José Roberval Coelho

DESIGNER
Ingrid Larissa de Holanda Curvêlo Coelho

C672p Coelho, José Roberval.
O Patrimônio imaterial e as manifestações religiosas :
entre fé e caminhadas em Taquaritinga do Norte-PE / José
Roberval Coelho, 2024.
16 f. : il.

ISBN XXX-XX-XXXXXX-X-X
Originalmente apresentado como Relatório técnico de
Mestrado Profissional em História.

- 1. Pernambuco - História. 2. Patrimônio cultural - Proteção.**
- 3. Política pública. 4. Peregrinos e peregrinações.**
- 5. Religiosidade popular. I. Título.**

CDU 981.34

Luciana Vidal - CRB4/1338

Olá!

Apresento-te a seguir um guia de visitação para a Caminhada de Santo Amaro, que servirá como um roteiro durante essa experiência única, repleta de fé, aventura, desafios e superações. O percurso abrange 180 km e onze cidades, seu ponto inicial é a Igreja de Santo Amaro das Salinas, no Recife, localizada na Região Metropolitana do estado.

Ao longo deste roteiro, cada etapa da jornada será detalhadamente explorada, incluindo aspectos das histórias culturais dos municípios visitados, bem como os rituais especiais que ocorrem ao longo do percurso, como o ritual da pedra (na Gruta de Nossa Senhora de Lourdes) e o ritual do fogo (à noite em Surubim). O destino final é a cidade serrana de Taquaritinga do Norte, situada no Agreste Setentrional de Pernambuco.

O objetivo final deste roteiro é contribuir e divulgar a Caminhada de Santo Amaro, além de difundir as culturas e tradições das cidades por onde esta passar.

José Roberval Coelho



Apresentação

A primeira edição da Caminhada de Santo Amaro ocorreu em janeiro de 2007 com a participação de apenas treze peregrinos. Atualmente, o evento tornou-se uma parte significativa do calendário turístico e religioso do município de Taquaritinga do Norte, localizado no interior do estado de Pernambuco. Realizada anualmente em janeiro, a caminhada coincide com as celebrações em honra ao santo padroeiro da cidade, Santo Amaro.

O momento da chegada, em Taquaritinga do Norte, é aguardado com grande expectativa tanto pelos peregrinos quanto pela população local. Na Praça dos Peregrinos, estes são recebidos com uma calorosa recepção, com fogos de artifícios, frutas, água, sucos, além da participação da centenária Banda de Música Dom Luiz de Brito e autoridades locais. Em seguida, seguem pelas principais ruas da cidade e se dirigem à Matriz de Santo Amaro, onde é realizada uma cerimônia de bênção e entrega da "Santamarana", um certificado concedido aos peregrinos que concluíram todo o percurso ou a última etapa (Surubim – Taquaritinga do Norte, 40 km).

Ao seguir este roteiro de visitação da Caminhada de Santo Amaro, os participantes se encantarão com a beleza dos caminhos percorridos, que variam entre asfalto, calçamento e trilhas de chão batido. A diversidade das paisagens naturais, como canaviais, mata atlântica e vegetação do agreste, se entrelaça com as áreas urbanas. Durante o dia, os peregrinos experimentam o calor de aproximadamente 35 graus, enquanto à noite em Taquaritinga, são envolvidos pelo clima ameno da Serra da Taquara em média 18 graus.

Diversas são as motivações que levam os peregrinos a participar da Caminhada de Santo Amaro como as promessas, a superação, a busca por aventura, o enfrentamento de desafios, o encontro com o sagrado, o desapego, a preparação para a Caminhada de Santiago de Compostela na Espanha. Qual seria a sua motivação?

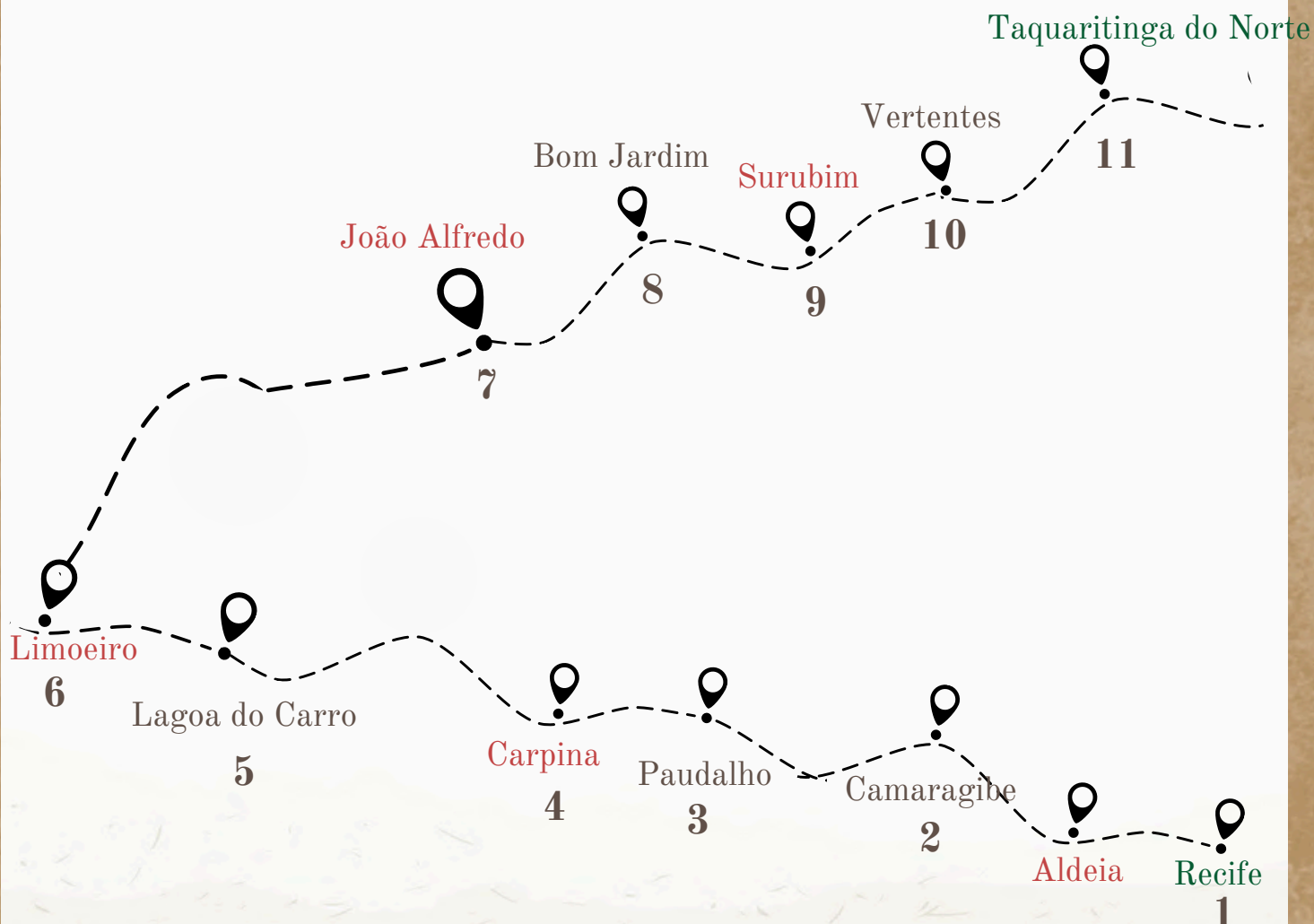
Desejo a todos uma excelente Caminhada!



A Caminhada de Santo Amaro

A seguir, apresentaremos os municípios atravessados pela Caminhada de Santo Amaro.

- Recife e Taquaritinga do Norte estão designados com a cor verde, indicando, respectivamente, os pontos de partida e chegada.
- Os municípios marcados com a cor vermelha, representam os locais de pernoite.
- Os de cor marrom, assinalam as cidades por onde os peregrinos passam.



Recife

A Igreja de Santo Amaro das Salinas, localizada no bairro de Santo Amaro, um dos mais antigos do Recife, representa o ponto de partida da tradicional Caminhada de Santo Amaro. Este importante marco histórico foi tombado em 1984 pela Fundação de Patrimônio Histórico e Artístico de Pernambuco (Fundarpe) devido à sua significativa importância cultural.

A celebração da festa do padroeiro, Santo Amaro, ocorre anualmente de 6 a 15 de janeiro na Igreja de Santo Amaro das Salinas. Esse período coincide com a festividade da Igreja de Santo Amaro de Taquaritinga do Norte. A sincronia dessas celebrações é um dos motivos que torna a Igreja de Santo Amaro das Salinas o marco zero da Caminhada de Santo Amaro, sendo o ponto inicial dessa jornada de 180km.



Como chegar?

Aponte a câmera do seu celular e navegue para chegar



Igreja de Santo Amaro das Salinas
Arquivo pessoal: Bráulio Moura

Camaragibe

A primeira parada noturna ocorre em Aldeia, localizada na Região Metropolitana do Recife, sendo um bairro pertencente ao município de Camaragibe. À medida que os peregrinos chegam, emerge um momento de reflexão, afinal, foi um dia inteiro de caminhada pelas ruas e avenidas de uma grande metrópole. Aldeia se destaca como a porção mais elevada do município, oferecendo um clima e vegetação distintos, caracterizados pela presença exuberante da mata atlântica. Este ambiente é propício para o contato direto com a natureza.

Como chegar?

Aponte a câmera do seu celular e navegue para chegar



Bairro de Aldeia dos Camarás, Camaragibe
Reprodução do Jornal Diário de Pernambuco

Paudalho

Antes do Sol nascer, já pegamos a estrada. A nossa próxima travessia é Paudalho, localizada na Zona da Mata pernambucana, escolhida como a terceira cidade por onde a Caminhada de Santo Amaro passa. Paudalho destaca-se como um relevante centro de romarias, com a “Romaria de São Severino dos Ramos” reconhecida como patrimônio cultural e religioso imaterial, sendo hoje o maior centro de romarias de Pernambuco.

A Igreja de Nossa Senhora da Luz, também conhecida como Igreja de São Severino dos Ramos por abrigar uma estátua em tamanho natural representando santo, é o local onde os peregrinos da Caminhada de Santo Amaro oferecem suas orações e homenagens.



Como chegar?

Aponte a câmera do seu celular e navegue para chegar



Igreja de São Severino dos Ramos
Arquivo pessoal: Braulio Moura

Carpina

A noite vem chegando e o destino é a cidade de Carpina, situada a 45 km da capital, destaca-se em toda a região por seus talentosos artistas e artesãos, além de ser reconhecida pelos vibrantes festejos juninos. É a quarta localidade visitada pela Caminhada de Santo Amaro, sendo escolhida como o destino para o segundo pernoite. Com São José como padroeiro, sua festividade é o maior evento dedicado ao santo na Mata Norte, atraindo milhares de devotos ao longo do novenário.

Como chegar?



Aponte a câmera do seu celular e navegue para chegar



Igreja de São José
Arquivo da Paróquia de São José- Carpina/PE

Lagoa do Carro

Três horas da madrugada é a hora de acordar para pegar a estrada e partir para a próxima cidade: Lagoa do Carro. A quinta cidade percorrida pelos peregrinos está situada na Zona da Mata Norte de Pernambuco, entre os rios Tracunhaém e Capibaribe, aqui os peregrinos são recebidos com uma calorosa recepção. Esta localidade é reconhecida como a “Terra dos tapetes”, no entanto, suas atrações vão muito além do artesanato, pois oferece experiências únicas como passeios a cavalo, participação em oficinas de tapeçaria e a oportunidade de explorar o Museu da Cachaça.



Imagem panorâmica da cidade de Lagoa do Carro
Arquivo pessoal: Daniel Sarinho

Como chegar?

Aponte a câmera do seu celular e navegue para chegar



Limoeiro



Cristo Redentor - Limoeiro
Arquivo pessoal: Nilton Curvêlo

Como chegar?



Aponte a câmera do seu celular e navegue para chegar

Após uma caminhada no sol escaldante pelo asfalto, o momento de descanso é em Limoeiro, terceira cidade onde os peregrinos encontram abrigo durante sua jornada. Devido à distância mais curta, eles chegam cedo e têm a oportunidade de explorar as atrações locais, visitando igrejas, praças e desfrutando das deliciosas opções gastronômicas oferecidas por bares, restaurantes e docerias. O momento de oração é particularmente significativo, ocorre aos pés do Cristo Redentor localizado na parte alta de onde se tem uma vista panorâmica de toda a cidade.

Conhecida como a "Terra dos Bois de Caboclinhos", Limoeiro se destaca por suas festas tradicionais, entre as quais temos a “Festa de São Sebastião” e a “Exposição Regional de Animais” em setembro.



Igreja Nossa Senhora da Conceição
Arquivo pessoal: Orlando França

Como chegar?

Aponte a câmera do seu celular
e navegue para chegar



João Alfredo

João Alfredo é a quarta cidade que acolhe o grupo para pernoite, o ritual e o momento de oração dos peregrinos ocorrem na igreja de Nossa Senhora da Conceição.

O município é renomado por sediar uma das maiores feiras livres da região, sendo também um importante polo moveleiro. João Alfredo se destaca pela animada feira de gado, e por suas belas paisagens naturais, como a Pedra do Boi, Serra do Cruzeiro, Cachoeira de Serra da Sororoca e a Pedra do Urubu, todos pontos turísticos que enriquecem a experiência no município.

Bom Jardim

No penúltimo dia da caminhada, os peregrinos atravessam o Distrito de Umari, em Bom Jardim, oitavo município da Caminhada. Nesse trecho, eles visitam a Gruta de Nossa Senhora de Lourdes, mais conhecida como Pedra da Santa. Esse local é o ponto de partida para o ritual da Pedra, onde os peregrinos não apenas realizam suas preces, mas também participam de momentos de espiritualidade. Cada peregrino recebe uma pedra, que irá acompanhá-lo até a Serra da Taquara, o seixo representa um momento de conversa interpessoal, o silêncio se torna o companheiro nessa jornada.


Em alguns anos, houve a celebração de missas na Gruta de Nossa Senhora de Lourdes pelo Padre responsável pela comunidade local. Esse evento acrescenta uma dimensão adicional à jornada dos peregrinos, tornando a visita à Pedra da Santa uma experiência profundamente significativa e espiritualmente enriquecedora.

Como chegar?



Aponte a câmera do seu celular
e navegue para chegar

Santuário Nossa Senhora de Lourdes
Umari, Bom Jardim
Arquivo pessoal: Nilton Curvêlo



Surubim

Surubim é o nono município percorrido pelos peregrinos e a quinta e última cidade onde eles pernoitam, conhecida como a “Capital da Vaquejada”, é a mais antiga e tradicional festa de vaquejada do Brasil.

Na última noite da jornada acontece o ritual do fogo, a escolha do momento para a realização da cerimônia não foi ao mero acaso. Ter chegado até ali significa que o peregrino já superou muitas dificuldades encontradas no caminho, que muitas vezes foi levado até o limite das suas forças e os seus pés estão calejados de tanto andar.

No ritual, o peregrino se aproxima do fogo e colhe os frutos benéficos dessa nova experiência. Belo, alegre, poderoso e forte, o fogo irá queimar alguma peça de roupa utilizada pelo peregrino durante a caminhada. Esse ritual simboliza o abandono dos antigos hábitos através das chamas que queimam a peça, e as cinzas simbolizam a nova vida que se inicia. A essência da Caminhada é vivenciar a simplicidade, a humildade, a fraternidade e o isolamento que remetem à oração meditativa, ao louvor a Deus e à reflexão na busca do conhecimento e da paz interior. Aceitando-se, perdendo-se e amando-se para poder amar o próximo.



Terra do Nunca
Arquivo pessoal: Nilton Curvêlo



Ritual do Fogo
Arquivo pessoal: Nilton Curvêlo

Como chegar?



Aponte a câmera do seu celular e navegue para chegar

Vertentes

Junco, também conhecido como distrito do Livramento, representa o penúltimo destino da Caminhada de Santo Amaro, sendo reconhecido por suas famosas buchadas e carne de bode. Às margens da PE-090 encontram-se diversos restaurantes que oferecem essas iguarias. O distrito está situado a uma distância de 9 km da cidade de Vertentes, aos pés da serra da Taquara.

A partir desse ponto, os peregrinos têm duas opções para alcançar o destino final: uma delas é seguir pela estrada de terra da Goiabeira, enquanto a outra consiste em percorrer o asfalto da PE-130. Chega o momento de depositar o seixo que acompanhou o peregrino por boa parte do trajeto. Independentemente de sua escolha para subir a Serra da Taquara, você encontrará uma cruz do peregrino para finalizar o ritual.



A Cruz do Peregrino - Serra da Taquara
Arquivo pessoal: Nilton Curvêlo



Vista panorâmica da cidade de Vertentes
Arquivo pessoal: Deivson Douglas Soares

Como chegar?



Aponte a câmera do seu celular
e navegue para chegar

Taquaritinga do Norte

Após 6 dias de caminhada e 180 km percorridos, a chegada ao seu destino final é um verdadeiro evento festivo. Ao todo, são onze municípios e oito cidades. A recepção ocorre na "Praça dos Peregrinos" com a participação da população local e das autoridades públicas do município que ansiosas aguardam os caminhantes. Logo após, uma procissão sai pelas principais ruas da cidade, acompanhada pela centenária banda musical Dom Luiz de Brito, cujos integrantes tocam o hino de Santo Amaro durante o trajeto da procissão até a Matriz de Santo Amaro, localizada no centro histórico da cidade de Taquaritinga do Norte.

O rito final da caminhada é a bênção dada pelo pároco da cidade, seguido da entrega do certificado de participação chamado de "Santamarana". Este certificado destina-se àqueles que realizaram todo o percurso ou pelo menos a última etapa que corresponde ao trecho de Surubim-Taquaritinga.

Taquaritinga de Norte, cidade serrana no Agreste pernambucano, destaca-se pela temperatura média anual de 18 graus e pela área preservada de floresta da Mata Atlântica. No inverno, a temperatura desce para 15 graus, atingindo 12 em algumas noites, proporcionando à cidade um charme único e frequentes neblinas matinais. Rodeada por colinas e paisagens deslumbrantes, a cidade encanta os visitantes com sua beleza natural, áreas verdes, praças bem cuidadas e com a hospitalidade do povo.

A pacata cidade serrana tem em seu calendário turístico várias festas que já fazem parte da tradição da comunidade. A celebração da Festa do Padroeiro Santo Amaro ocorre anualmente de 06 a 15 de janeiro. É durante esse período, que os peregrinos iniciam sua jornada em frente à Igreja de Santo Amaro das Salinas, no Recife, com destino à Igreja Santo Amaro de Taquaritinga do Norte.

No mês de julho, o Festival Café Cultural. Taquaritinga é conhecida como a "Capital do Café" em Pernambuco, essa distinção foi conferida pela Assembleia Legislativa de Pernambuco (ALEPE) em 2019.

No mês de novembro, ocorre o Circuito Asa Branca de Voo Livre na Rampa do Pepê. Em dezembro, "O Natal Serrano" é o momento que tanto a cidade quanto a praça central recebem uma decoração temática das festas de fim de ano, criando uma atmosfera encantadora que atrai visitantes de toda a região.




Agude do Santo Amaro - Taquaritinga do Norte
Arquivo pessoal: José Roberval Coelho

Como chegar?



Aponte a câmera do seu celular e navegue para chegar



Caminhada de Santo Amaro

Chegamos ao final do nosso roteiro de visitaç o,   Caminhada de Santo Amaro em Taquaritinga do Norte, Pernambuco.

Se voc e ficou interessado em se aprofundar no tema, deixo dispon vel o acesso   pesquisa completa, juntamente com as refer ncias bibliogr ficas que embasaram este trabalho. Este roteiro   o resultado da pesquisa de Mestrado em Hist ria Profissional realizado na Universidade Cat lica de Pernambuco (UNICAP) pelo autor nos anos 2022/2023.

Para acessar a pesquisa completa, visite o endere o tede2.unicap.br:8080/ ou entre em contato por e-mail: bel.robervalcoelho@yahoo.com.br.

Jos  Roberval Coelho



Vista parcial da cidade serrana - Taquaritinga do Norte
Arquivo pessoal: Jos  Roberval Coelho



Referências

IPATRIMÔNIO. **Recife – Igreja de Santo Amaro das Salinas | ipatrimônio**. Disponível em: <https://www.ipatrimonio.org/recife-igreja-de-santo-amaro-das-salinas/#!/map=38329&loc=-8.045589626551381,-34.87790107727051,15>. Acesso em: 25 set. 2023.

PERNAMBUCO. **Resolução nº 1.623, de 22 de outubro de 2019**. Confere ao Município de Taquaritinga do Norte o Título Honorífico de Capital do Café. Disponível em: <https://legis.alepe.pe.gov.br/texto.aspx?id=47726>. Acesso em: 7 set. 2023

PORTAL BRASILEIRO DE TURISMO. **Pontos Turísticos | Surubim Pernambuco Região Centro Oeste Do Brasil**. Disponível em: <https://visiteobrasil.com.br/centro-oeste/pernambuco/atrativos/surubim>. Acesso em: 26 out. 2023.

PREFEITURA DE JOÃO ALFREDO. **História do Município – Prefeitura de João Alfredo**. João Alfredo. Disponível em: <https://joaoalfredo.pe.gov.br/historia-do-municipio/>. Acesso em: 24 out. 2023.

PREFEITURA DE LIMOEIRO. **História | Prefeitura de Limoeiro**. Limoeiro. Disponível em: <https://www.limoeiro.pe.gov.br/historia/>. Acesso em: 24 out. 2023.

PREFEITURA DO MUNICÍPIO DE CAMARAGIBE. **Nossa Cidade**. Disponível em: <https://camaragibe.pe.gov.br/camaragibe/>. Acesso em: 11 out. 2023.

PREFEITURA MUNICIPAL DE CARPINA. **Home - Prefeitura Municipal de Carpina**. Carpina. Disponível em: <https://carpina.pe.gov.br/>. Acesso em: 15 out. 2023.

PREFEITURA MUNICIPAL DE LAGOA DO CARRO. **Prefeitura Municipal de Lagoa do Carro - CUIDAR DA CIDADE É COMPROMISSO DE TODOS**. Lagoa do Carro. Disponível em: <https://lagoadocarro.pe.gov.br/>. Acesso em: 18 out. 2023.

PREFEITURA MUNICIPAL DE TAQUARITINGA DO NORTE. **História**. Taquaritinga do Norte. Disponível em: <https://www.taquaritingadonorte.pe.gov.br/historia.php>. Acesso em: 7 set. 2023.

SANTUÁRIO GRUTA DE LOURDES DE UMARI. Facebook: PedradeLourdesUmari. Disponível em: <https://www.facebook.com/PedradeLourdesUmari>. Acesso em: 26 out. 2023.

THALES KIRION. **Romaria de São Severino dos Ramos é reconhecida como patrimônio cultural, religioso imaterial | Prefeitura do Paudalho**. Paudalho. Disponível em: <https://www.paudalho.pe.gov.br/portal/romaria-de-sao-severino-dos-ramos-e-reconhecida-como-patrimonio-cultural-religioso-imaterial/>. Acesso em: 11 out. 2023.

TRIBUNAL DE CONTAS DO ESTADO DE PERNAMBUCO. **Taquaritinga do Norte - TomeConta**. Conheça mais sobre Taquaritinga do Norte. Pernambuco. Disponível em: <https://tomeconta.tce.pe.gov.br/taquaritinga-do-norte/>. Acesso em: 7 set. 2023.

